
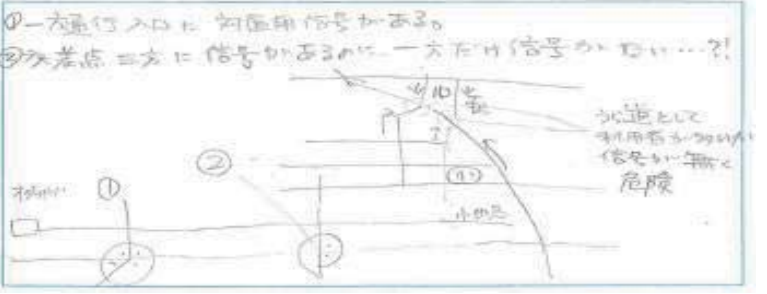
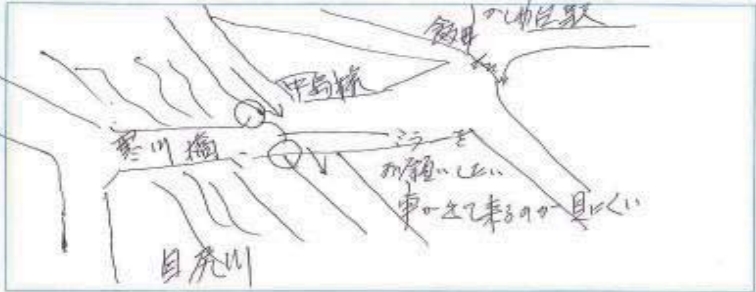



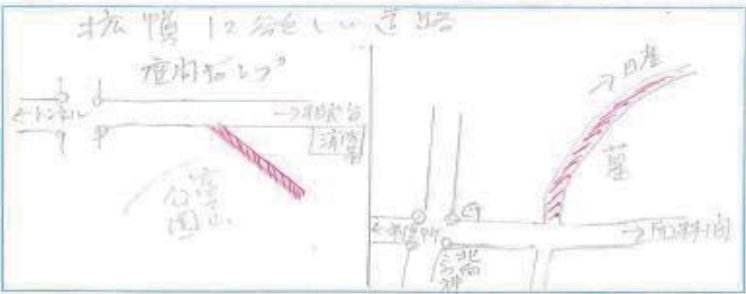
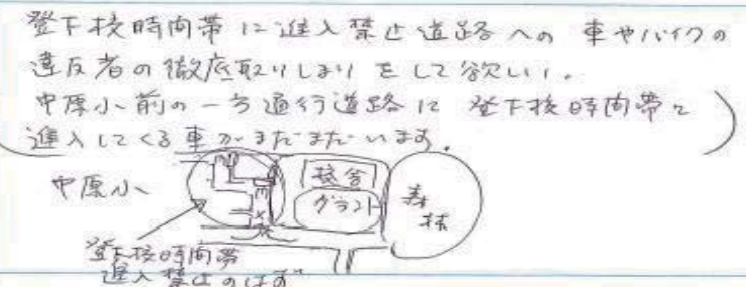
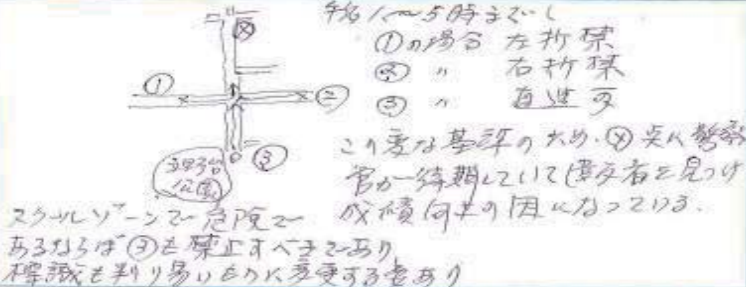
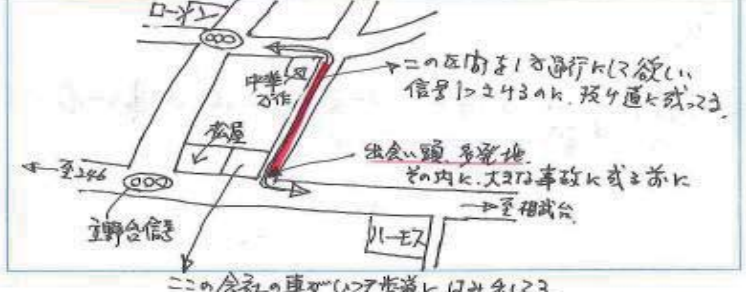
課題分類	住所	要望		地図
1 その他	座間駅	座間駅(改札前)にベンチがほしい。バス停(駅前)からベンチが消えた(交番の隣)。高齢の方々が困っている。		
2 歩道改善	南栗原2丁目と3丁目の間。 主要地方道・藤沢座間厚木線	歩道が狭く、犬たちとお散歩の際、車道に飛び出してしまう恐れと、コンビニ手前の橋付近が暗く、仕事が終わリ、帰宅の際、怖いと感じます。信号付近に段差があり、転倒しそうになりましたので改善をお願いしたいです。	地図1	 <p>① 駅前交番 ② 国道246号線</p> <p>歩道が狭く犬等とお散歩の際車道に飛び出してしまう恐れとコンビニ手前の橋付近が暗く仕事が終わリ帰宅の際怖いと感じます。</p> <p>信号付近に段差あり転倒しそうになりましたので改善をお願いしたいです。</p> <p>支 相武台駅</p>
3 交通安全	広野台1-48	<ul style="list-style-type: none"> ・一方通行入り口に対面用信号がある。 ・交差点三方に信号があるのに、一方だけ信号がない? ・歩道として利用者が多いが、信号がなく危険 	地図2	 <p>① 一方通行入り口に対面用信号がある。</p> <p>② 交差点三方に信号があるのに一方だけ信号がない...?</p> <p>歩道として利用者が多いが信号がなく危険</p>
4 交通安全	相武台4丁目	相武台前駅南口の八千代銀行側(セブンイレブン前)の横断歩道、危険だと思います。		

5 歩道改善	相模が丘3-59、相模が丘4-1の間	赤線の部分の歩道、切り下げが多く、街灯もあまりないので、夜間歩くときに足がつまづき、危険なので何とかして欲しい。	地図3	<p>赤線の部分の歩道、切り下げが多く、街灯もあまりないので、夜間歩くときに足がつまづき、危険なので何とかして欲しい。</p>
6 交通安全	東原3-23	赤丸のところへ信号があるといいなと思います。車で走るときに事業団の方から来た車が歩道橋の横で陰になり、確認しづらいことと、人が突然出てきたりするので危険と思います。	地図4	<p>赤丸のところへ信号があるといいなと思います。車で走るときに事業団の方から来た車が歩道橋の横で陰になり、確認しづらいことと、人が突然出てきたりするので危険と思います。</p>
7 交通安全	東原5-6、さがみ野2丁目交差点	五本の分かれ道になる道路が交差する所(海老名東柏ヶ谷との境)を歩車分離にしてスクランブル交差点にして欲しい。	地図5	<p>五本の分かれ道になる道路が交差する所(海老名東柏ヶ谷との境)を、歩車分離してスクランブル交差点にしてほしい。</p> <ul style="list-style-type: none"> ○ 42号線の栗原のところ南東(相模健康センター前)、電柱で、自転車が信号待ちできない。 ○ 246号線の東原四丁目 歩道橋下(西側の) 歩行者用信号はないけど、(東原側の)マタは自転車246号線下を通る方が楽。
8 交通安全	さがみ野1-1	42号線の栗原のところ南東(相模健康センター前)は、電柱で自転車が信号待ちできない。		

9	歩道改善	東原4-12-13	<p>1. 舗装してあっても歩道はローラー車を使用していないからデコボコ。(コミセンの側道、自転車通行でわかる)</p> <p>2. 桜並木の下など、雨の日の水たまりが多すぎる。</p> <p>3. 新しい道でも水がマンホールに流れない工事(検査不備)をしている。</p>	地図6	<p>(その場所の住所や地図などを書いていただくと助かります)</p>
10	交通安全	国道246号東原四交差点	東原4丁目の付近、246号線の陸橋は、『自転車を降りて』と書いてありますが、守っていない方が多く、特に子どもはスピードを出して走行しているため、小さい子を歩かせるのが心配。		
11	歩道改善	東原2、さがみの仲良し小道	東原小前の歩道、ガタガタで歩きづらい。		
12	街灯設置	東原3	246号からさがみ野駅の間の道路は街灯が少なく、歩くのが怖い。		
13	歩道改善	主要地方道・座間大和線 広野台1丁目	通学路が狭すぎる	地図7	
14	歩道改善	相模が丘4-23～相模が丘6-38	辰街道、北地区文化センター先の信号あたりから、小松原リンガーハット近くの歩道の狭さ。スクールゾーンらしく学生がたくさん通るが、車を運転している側からも危険を多く感じる。		
15	歩道改善	相模が丘4-23～相模が丘6-38	歩道の段差、上下がめっちゃめっちゃ多く、また幅が狭く危険。辰街道、またはその東側の道。		

16	歩道改善	主要地方道・座間大和線 広野台1丁目	広野台1丁目に住んでいるものです。座間大和線の歩道、通学路です。コナカより町田厚木線に出る歩道がとても狭く不便です。クリエイトのお店とかお願いして、歩道を少し広くしていただきたいと思います。		
17	歩道改善	相武台3丁目	相武台前駅南口よりマルエツの手前まで広く整備されましたが、信号よりマルエツの前までなんとか早く整備をお願いします。		
18	交通安全	南栗原5-12、南栗原4-22	ミラーの設置をお願いしたい。車が出てくるのが見にくい。	地図8	
19	街灯設置	栗原中央5-16-29	栗原中央5-16-29の座間市道の電柱に街灯をつけて欲しい。		
20	交通安全	栗原中央5-24	横断歩道をつくってほしい。	地図9	

21 交通安全	南栗原6-29~6-30	図の道路が246号線の抜け道になっており、細い道なのに車が頻繁に通る。歩いていて怖い。危ない。あまり通らないでほしい。もしくは、ゆっくり運転して欲しい。制限速度を下げたて欲しい。「飛び出し注意」を呼びかけて欲しい。	地図10	<p>家の前の道路から、246号線の抜け道になっており、細い道なのに車が頻繁に通る。歩いていて怖い。危ない。あまり通らないでほしい。もしくは、ゆっくり運転して欲しい。制限速度を下げたて欲しい。「飛び出し注意」を呼びかけてほしい。</p>
22 歩道改善	栗原中央6-1	歩道への植木のはみ出しの対策	地図11	
23 交通安全	入谷5-2564	一時停止の表示を表示してほしい。ミラーに樹の枝が垂れて見えにくい。	地図12	
24 道路拡幅	緑が丘6丁目と入谷3丁目の間	拡幅して欲しい道路(左図)	地図13	

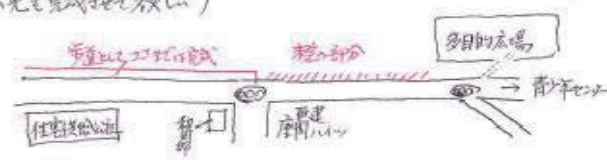


25	道路拡幅 栗原38-6	道路を拡幅してほしい(右図)	地図14	
26	交通安全 立野台3丁目と西栗原2丁目の間	登下校の時間帯に進入禁止道路へのクルマやバイクの違反者の徹底取締をして欲しい。(中原小前の一方通行道路に登下校時間帯に侵入してくる車がまだいます)	地図15	<p>登下校時間帯に進入禁止道路への車やバイクの違反者の徹底取りしめをして欲しい。 中原小前の一方通行道路に登下校時間帯に侵入してくる車が多いため。</p> 
27	交通安全 立野台3-6	複雑な基準のため、警察官が待機していて違反者を見つけ、成績向上の因になっている。スクールゾーンで危険であるならば、進入禁止すべきであり、標識もわかりやすいものに変更する必要あり。	地図16	<p>7時～5時までは ①の場合 左折禁 ②の場合 右折禁 ③の場合 直進可</p> <p>この変更基準のため、④突如警察官が待機して違反者を見つけ成績向上の因になっている。 あるならば③を禁止すべきであり、標識も判り易いものに変更する必要あり</p> 
28	交通安全 立野台2-18,19と立野台2-20間	図の区間を一方通行にして欲しい。信号ひとつ避けるのに、抜け道になっている。	地図17	

29	交通安全	立野台3-6	立野台公園入口の交差点の信号は時間帯で進入禁止になっているが、 1. 土曜日は学校休みであるが、未だに進入禁止を継続している。 2. 進入禁止の広報が全くなく、取締のみ実施している。		
30	交通安全	入谷4-2478-76	信号機を設置して欲しい(左図)	地図18	
31	交通安全	?	信号機を設置して欲しい(右図)	地図19	
32	交通安全	立野台2-23,24	地図の交差点が危険	地図20	

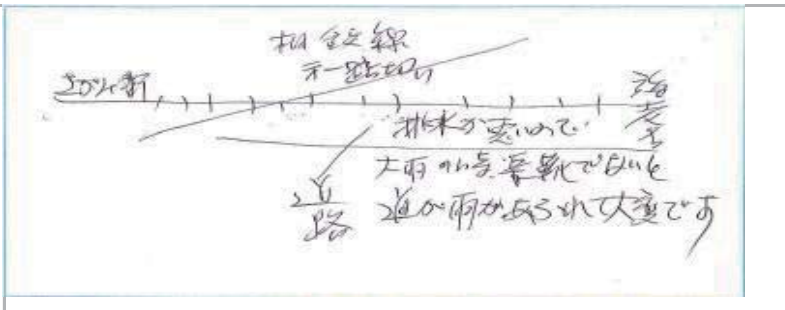

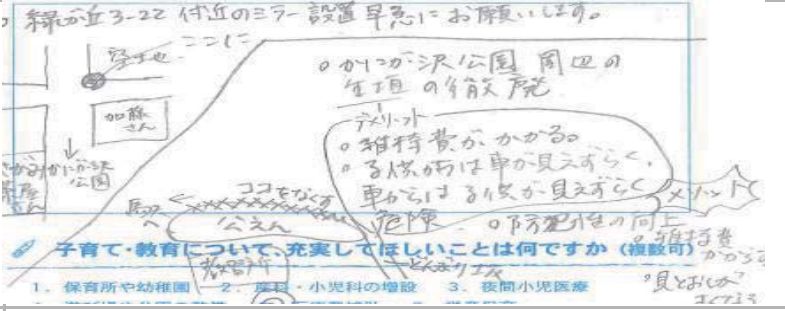

33 その他	相武台3-4770	電信柱が地震でひどく曲がっていて不安です。次の地震が来れば、倒れそうだし、不安に思っています。	地図21	
34 交通安全	緑が丘5-3、明王	木や電柱がじゃまになり、ミラーが見えにくい。あってもなくても同じ。信号設置を願いたい。	地図22	
35 交通安全	東原5-6、さがみ野駅入口交差点	栗原コミセン近く。労金の交差点部分、桜並木の桜がなくなり、直後に変な側道ができたが、なんの目的か不明。また、その交差点の南に見向かったさがみ野駅入口の交差点。海老名市との境界だが、スクランブル交差点にしてはどうか。年配の方とか、信号無視して斜め横断が後を絶たない。とても危険		
36 交通安全	広野台1-29	道幅が狭く、抜け道で坂道なのであぶない。ガードレールをつけて。(左図)	地図23	

41 その他	緑が丘6-1	資材置き場が荒れている。雨水がたまり、迂回が必要になる。数年前から市に伝えているが何も変わらない。	地図27	<p>数年前から市に伝えているが、何も変わらない。 ① 資材置き場が荒れている ② 雨水がたまり 迂回が必要に </p>
42 街灯設置	緑が丘2-1~1-15	街灯が少ない。	地図28	<p>街灯が少ない </p>
43 交通安全	相武台2-139付近	右左ともに大変見づらい上、ミラーが折れ曲がっており、急ブレーキ音やクラクションがよく鳴り響く。みな見えなくて大変だと思う。自分もよく見えなくて、何度もヒヤリとしている。	地図29	<p>相武台2丁目139?付近 右左共に大変みづらい上、ミラーが折れ曲がっており、急ブレーキ音やクラクションがよく鳴り響く。皆見えなくて大変だと思う。自分もよく見えなくて、何度もヒヤリとしている。 Xの部分が夜間光るようになっており、色が暗くて全然 </p>
44 その他		相武台前駅南口側に駐輪場(機械式)があると、もっと駅利用しやすいと思う。		

45 交通安全	相武台2-4866	左右のミラーが曲がって見にくい。非常に危険。	地図30	
46 その他	相模が丘5-31~5-32	相模が丘5丁目の31番と32番の間の道路は市への寄贈が完了し、すでに上下水道管の埋設も完了したにもかかわらず、一向に道路の舗装してくれないので、特に雨天の際にはたいへん困っているのです、大至急舗装工事を行なってもらいたい。すでに公道になっているのであるから。		
47 交通安全	入谷1-441	図の場所。狭いです。	地図31	
48 歩道改善	主要地方道・藤沢座間厚木線 相武台前6号踏切手前	谷戸山公園の周囲で歩道が繋がっていない箇所もある。道幅狭くて危険な状態。	地図32	

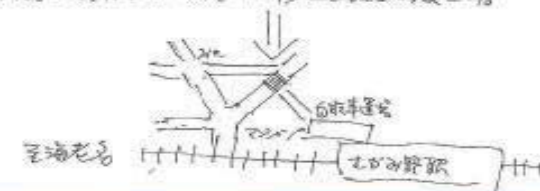


49	街灯設置 入谷5-1891付近。 入谷5-2598-18～5-2374	入谷5丁目。児童館近くの住宅街が夜になると暗く危ない。街灯を増やして欲しい。またフードワンの近くのソフトバンクから海老名方面へ抜ける道が危険なので交通安全強化して欲しい。		
50	主要地方道・藤沢座間厚木線 入谷3-3904付近	谷戸山公園から多目的広場に行く途中から歩道が未定であり、路側帯があるが危険である。	地図33	<p>谷戸山公園から多目的広場へ行く途中から、歩道が未定あり。路側帯があるが、危険である。(相模川児童館前から谷戸山公園南口までは歩道が未定であり、これを完成させて欲しい)</p> 
51	東原2-9-24付近	西濃北側に横断歩道がほしい。近くに幼稚園、子育て支援センターなど、幼児や小さな子どもの通行が多いが、コストコ側からスピードを出して走る車が多い。せめて交差点がわかるように色を変える、線を引くなどの対策がほしい。	地図34	<p>西濃北側に横断歩道がほしい。近くに幼稚園、子育て支援センターなど、幼児や小さな子どもの通行が多いが、コストコ側からスピードを出して走る車が多い。せめて交差点がわかるように色を変える、線を引くなどの対策がほしい。</p> 
52	南栗原6-29-13～6-31-45	道が狭くて歩道がないのに車の交通量が多く、子どもが歩くのにはあぶない。街灯も少なく、暗い。	地図35	<p>道が狭く、歩道がないのに車の交通量が多く、子どもが歩くのには危ない。街灯も少なく、暗い。</p> 

53 交通安全	南栗原6-31-77	南栗原6-31-77の公園前の道路の見通しが悪いのミラーを付けて欲しい。	地図36	 <p>○ミラー自転車、スクーターで坂を下りてくる ○ミラー郵便通の赤いオートバイに自転車ぶつかる</p>
54 歩道改善	栗原2701-10付近	歩道が狭く、公園からの樹の枝などで歩きにくい。(左図)	地図37	 <p>1. 栗原1丁目付近 歩道が狭く公園からの樹の枝などで歩きにくい 車も歩行者もスレスレの道 ミラー設置が見えない 道幅が狭い 車もスピード出してる 何度かヒヤヒヤして怖い R26</p> <p>2. さがみ野駅近く 道が細く、車も歩行者、自転車ぶつかる ミラーも車も確認しにくい 優先順位が低い 信号 さがみ野駅 南口</p> <p>3. 5号線 相武台前駅付近 座間市役所入口の信号 右折レーンあり</p>
55 交通安全	さがみ野1-7付近	道が細く、車が歩行者、自転車とぶつかりそうで怖い。(右図)	地図38	 <p>1. 栗原1丁目付近 歩道が狭く公園からの樹の枝などで歩きにくい 車も歩行者もスレスレの道 ミラー設置が見えない 道幅が狭い 車もスピード出してる 何度かヒヤヒヤして怖い R26</p> <p>2. さがみ野駅近く 道が細く、車も歩行者、自転車ぶつかる ミラーも車も確認しにくい 優先順位が低い 信号 さがみ野駅 南口</p> <p>3. 5号線 相武台前駅付近 座間市役所入口の信号 右折レーンあり</p>
56 歩道改善		さがみ野駅からコストコ方面の歩道を綺麗にして欲しい。道自体もデコボコでベビーカーや車椅子で体感してもらいたいものです。		
57 歩道改善	相武台3-4864	スーパーマルエツのところの歩道のガードレールも狭く、またデコボコしております。一度撤去して、安全地帯のライン、緑色の舗装をもらったほう		

58 その他	さがみ野1-10、12	排水が悪いので、大雨のとき、長靴でないと道が雨であふれて大変です。	地図39	
59 その他	相武台4-4519	この所、ゴミだらけでとても汚い。美化デーがあるのに、よく通るので気になる。	地図40	
60 交通安全	緑が丘3-22	緑が丘3-22付近のミラー設置を早急にお願いします。(上図)	地図41	
61 その他	緑が丘4-23	かにが沢公園周辺の生垣の撤廃。	地図42	

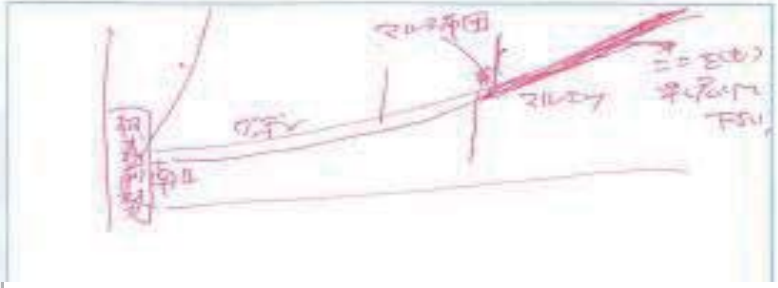

66	歩道改善	立野台1-24	元「ふたば」があった前の三角の土地の横の木や下の草があり、歩道として通れない。		
67	街灯設置	立野台1-1	栗原中央「レックス座間」の横の階段。街灯が少ない。横の林が大きな気になり危ない。		
68	歩道改善	入谷3-6378	コンクリートで砂留してありますが、高く幼児や高齢者には歩きにくくて不自由です。	地図47	
69	その他	入谷3011-18付近	入谷4丁目、座間ハイツ付近。オオゼキ搬入口あたりの道は、以前早朝に大雨が降った時に周辺の水がたまり冠水。大人の膝ほどの深さの水になりました。段差をなくすために敷き詰めてある板が、排水溝への水の流入を妨げているように思います。		
70	交通安全	相武台前4号踏切 入谷3-3410	道が狭い。	地図48	


71 交通安全	入谷5-1773~5-2011	ミラーの設置。	地図49	<p>小田急の線路沿いの住民の方が車庫から出て来た 危ない。海老原駅～庄内駅あたり。歩いてても、車に乗って いても危い。</p> <p>☆のところに ミラーを おくといいのでは？</p> <p>ここが道路と。交差点の場合。 57-がある場合が多い。(●の22)</p>
72 歩道改善	入谷3-3502	歩道が通れない。平らな道にして欲しい。自転車、車椅子が通れないので、車道に入らなくてはならないので危ない。	地図50	<p>早バス停 12:00 元市役所 広場</p> <p>井 鈴鹿神社</p> <p>早は歩道には合いません。自転車、車イスがとれない ので車道に入らなくては、危 な歩道かとお水掛り ならないので ありません。</p>
73 交通安全	東柏ヶ谷2-24-25	踏切付近の交通安全対策。	地図51	<p>この踏切の周辺 踏切の周辺 (庄内と海老原の 踏切です)</p> <p>以前はここが踏切 だったのが、踏切がなくなり ここが踏切の跡地</p> <p>この踏切の跡地 に踏切の跡地 踏切の跡地に踏切が 発生</p>
74 交通安全	入谷2-1067-3~2-1090	道が狭く、通学路のために車が両方から来るとよける時ひかれそう。	地図52	<p>四ツ谷 住宅</p> <p>通学路の下の車が 両方から来ると よける時 ひかれそう!</p> <p>四ツ谷のふみせわり がレールになっていて 矢が貫通して反対側の車が 進入していても見えないので よけるのが大変 両方の トラックとバスが通らない</p> <p>利用地 木の柵が 矢が貫通 危ない!! 危ない!!</p>

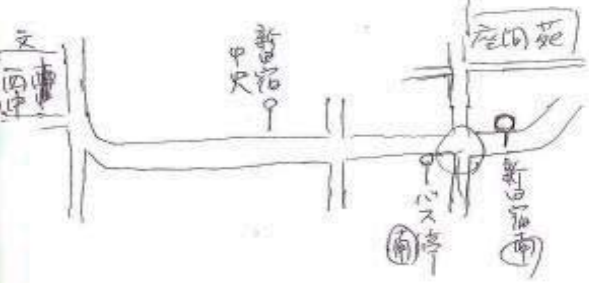

75 交通安全	さがみ野2-7-30	さがみ野駅から南栗原へ抜ける道に横断歩道を。踏切から近くて信号が無理でもせめて横断歩道を設置して欲しい。	地図53	<p>さがみ野駅から南栗原へ抜ける道に横断歩道を。 踏切から近くて信号が無理でもせめて横断歩道を設置して欲しい。</p> 
76 交通安全		スーパーマルイワの先の踏切の先、ミラーがほしい。	地図54	<p>スーパーマルイワの先の踏切の先、ミラーがほしい。</p>  <p>子育て・教育について充実してほしいことは何ですか ()</p>
77 歩道改善	東原4, 5丁目	さがみ野駅前からの桜並木の道路を整備してほしい。歩道がデコボコで道が悪く、歩いたり自転車で通る時すごく危ない。また、桜並木の街灯も暗くて夕方通ると怖い。コストコやスーパー三和の周りの道に車の交通量が増え、歩行者や自転車とぶつかりそうで危ない。		
78 交通安全	さがみ野2-7-30、2-8-23、2-8-1	<ul style="list-style-type: none"> 引越してきて2年になりますが、さがみ野駅の道路のあまりの危険さと渋滞に驚きました。2年の間に同じ地域で4件の事故を目撃しました。自分で運転しても危ないと感じます。 道路の水たまりの改善。 	地図55	<p>引越してきて2年になりますが、さがみ野の道路のあまりの危険さと渋滞に驚きました。2年の間に同じ地域で4件の事故を目撃しました。自分で運転しても危ないと感じます。下記事故地点。踏切の渋滞も高架車の計画は5月の計画。先日、市役所に雨による水たまりの対応をお願いしました。あまり積極的に動いてくれない。雨が降ると道路全体が水たまりで通行が非常に困難。人通りの多い道と車の道改善していただきたいと思います。</p> 

79	交通安全	座間1-3028-1	信号機をつけて欲しい。	地図56	<p>指押して良いから信号機をつけてほしい。</p>
80	交通安全	栗原中央3-11-19	ミラーが木に隠れて見づらいです。(左図)	地図57	
81	交通安全	栗原中央5-24~25	一方通行にして欲しいです。(右図)	地図58	
82	交通安全	入谷5-29-11、29-9	標識でミラーが見づらい。	地図59	
83	街灯設置	入谷1-3377	入谷1-3377あたりは街灯がないところがある。		

84	歩道改善	南栗原3-20	歩道が狭いところがある。	地図60	
85	歩道改善	立野台1-16	この歩道が歩きにくい。	地図61	
86	その他		最近、近所にコストコができ、近隣の道路渋滞はひどい。安易な出店を容認した座間市にも責任はあり早急な改善を		
87	歩道改善	相武台2-169	まるみ布団店前の歩道を広げてください。最近、アスファルトを塗ってくれましたが、なぜあんなにデコボコに塗るのですか。前より水がたまり、歩きづらく		
88	その他	広野台1-24-19	家の前の道路が私道のため、ぼろぼろになっても修理してもらえなくて困っています。私道の割には最近では車も人も交通量が多くなっています。場所は広野台1-24-19付近。		

89 交通安全	相武台2-170-2~2-267	道路を広げてください。	地図62	
90 歩道改善	ひばりが丘5-5、5-43	学校周辺(ひばりが丘小学校、旭小学校)の歩道が狭すぎる。登校時間帯は、歩行者側も、自転車も車もすれ違うときに危険です。		
91 歩道改善	相武台2-4864	歩道の確保。	地図63	
92 交通安全	?	座間2丁目のタンカドーの前のカーブミラー(左側の方)の向きが前と変わって見づらい。		

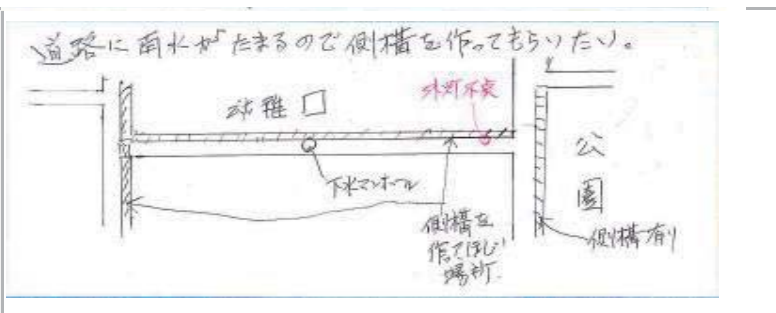
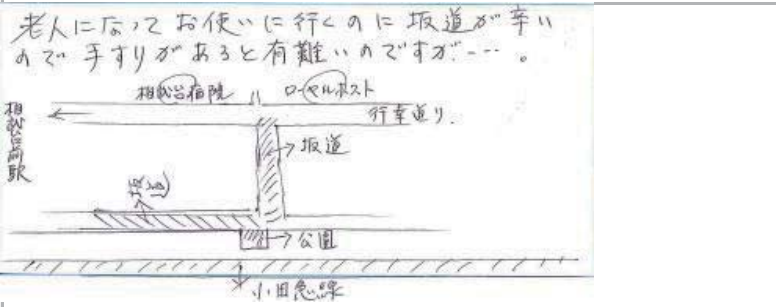
93 交通安全	ひばりが丘2-34、36	通学路にガードレールをつけてください。通学時間帯は車両進入禁止にしてください。	地図64	 <p>通学路にガードレールをつけてください。通学時間帯は車両進入禁止にしてください。</p>
94 交通安全	南栗原1-4-2	宮原橋から若宮橋に向かう川沿いの農道から坂道に出る所で一時停止の標識があれば良いと思う。(南栗原1-ミラーがほしい。		
95 交通安全	?		地図65	 <p>この場所には一時停止の標識をほしい。</p> <p>ここ、一時停止の標識をほしい。(南栗原1-ミラーがほしい)</p> <p>だから</p>
96 街灯設置	緑が丘4-21-6	街灯をもっと明るくして欲しい。	地図66	 <p>この所の街灯をもっと明るくしてほしい。</p> <p>夜22時過ぎると、うす暗く、痲痺防止の為に、お願いいたします。</p> <p>子供が、暗くて怖いから。</p> <p>園の土地? せめて駅近くの所に、生かされていく残念です。あと2か所は、どう?</p>

97 交通安全	相模が丘4-42	座間街道ジーンズショップマルカワあたりの歩道橋と歩道橋の中間地点に横断歩道を設置して欲しい。		
98 交通安全	新田宿240-1	図の箇所への交通安全対策を。	地図67	
99 交通安全	座間駅、入谷5丁目	座間駅前から交番横の道路。横断歩道があるが、朝晩の交通量が多くなる時間帯は、車が一時停止せず、飛び出すことも多い。		
100 街灯設置	?	駅からの帰り道、真裏が墓地で夜は街灯がひとつありますが、暗くてよく痴漢が出ます。もうすこし明るいと思いいます。	地図68	<p>馬場の帰り道、私の家の真裏が墓地で夜は、外灯がひとつありますが暗くてよく痴漢が出ます。もうすこし明るいと思いたい。 (これは多分の人々意見です)</p> 

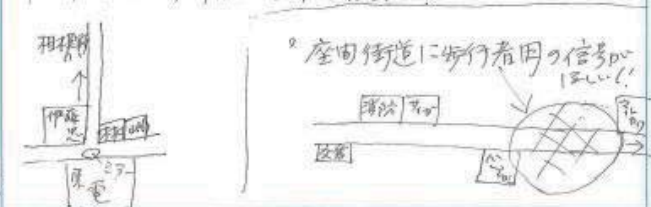



101	その他	相武台前駅北口	相武台前駅のバスロータリーで、待合イスがなくなってしまい、バスを利用するお年寄りが非常に困っています。		
102	交通安全	相武台1-55	行幸道路の相武台1丁目交差点の歩行者用信号機が見にくい。信号機が古いのか、汚れているのかわからないが、年寄りが間違っ横断していた。特に南側から北側へ渡るときに起こっている。		
103	交通安全	相武台2丁目～3丁目の境界	落合写真館の踏切からセブンイレブンまでの道、マルエツ付近の道が歩行者や自転車には非常に危険なので何とかして欲しい。		
104	交通安全	広野台1-29、1-42	広野台保育園の通り。村富線から右左折禁止の時間が12～15時ってなんでですか？子どもが多く帰ってくる時間は15～16時なので見直しを図ってほしいです。というより、いつもベビーカーがひかれそうで気の毒ですので一方通行にして欲しいくらいです。		

105 その他	相武台前駅南口	相武台駅前の歩道。広くなりましたが、広すぎませんか？そしてペンギンやうさぎ、かえるのガードレールのようなもの。はっきり言ってじゃまです。何のためにあるのですか？		
106 街灯設置	緑が丘4-22-2~3-19-18	座間市緑が丘3丁目に住んでいます。駅からの帰り道、かにが沢公園のまわりに街灯がなく、痴漢にも会います。	地図69	<p>座間市緑が丘3丁目に住んでいます。馬尺からの帰り道かにが沢公園の周り街灯がなく、痴漢にも会います。</p>
107 その他	緑が丘4-18-16	図の斜面については、市有地を個人専有しており、交通の障害になっている。老人、子どもが歩行する時、大変危険。	地図70	<p>図の「斜斜面」については市有地を個人専有しており交通の障害になっている。地上に違法駐車しており、歩行者も警戒を要する。老人、子どもが歩行する時、大変危険。</p>
108 その他		座間中学校信号のところベンチがある。緑が丘3丁目の階段を上がったところにもベンチがある。こうしたベンチを各所を作って欲しい。屋根付きならなお良いが、カネがかかるので、まずベンチ設置を。		

109 その他	相模が丘1-37	第一公園(座間郵便局裏)について一昨年前に工事して改善したが、①地面の石がすごい!(10センチ以上の石、コンクリ片がゴロゴロ)②砂を入れていないので草がすごい。①については、子どもが転んだ時、足を深く怪我をしました。危険です。		
110 交通安全	緑が丘4-23	相武台前の道が危ないので通れない。(左図)	地図71	
111 交通安全	緑が丘4-20-1	桜の木が盛り上がっていてあぶない。ガードレールが低くて危ない。(右図)	地図72	
112 交通安全	入谷1-3502	ミラーの設置依頼。	地図73	

113 その他	?	道路に雨水がたまるので、側溝をつくってほしい。	地図74	
114 歩道改善	広野台1-25-1	相模が丘小学校から、日産へ向かう道の歩道が人が歩ける歩道ではない。歩道に電柱があり、すれ違いできなかったり、デコボコで車椅子では通れない。相模が丘小とクリエイトのある信号の交差点に歩道に信号があり、車椅子で通れない。		
115 その他	相武台1-5018-56～1-5017-2間	老人になってお使いに行くのに坂道が辛いので、手すりがあると有難いのですが。	地図75	
116 交通安全	緑が丘4-21-6～相武台4-4612	南口より、三晃診療所から和菓子屋あたりの道幅が狭く、歩行時危険なので道幅を広くしてほしい。		

117 その他	?	51号線の水はけの悪さにも不便を感じます。特に雨が強い日は交差点が小さな池のようになり、歩行者にとっては歩きにくいです。	地図76	<p>おた 51号線の水はけの悪さにも不便を感じます。特に雨が強い日は交差点が小さな池のようになり、歩行者にとっては歩きにくいです。</p>
118 交通安全		自転車道の確保について。	地図77	<p>自転車道の確保 (私家を確保)</p>
119 交通安全	相模が丘1-20-15	ミラーがなくて、とても困っています。	地図78	<p>★ ミラーがなくて、とても困っています。</p>
120 交通安全	広野台2-6	広野台1-47、相模野小学校から伊藤忠(星和総業)方面へ進み、つきあたりのミラーが車に乗っていると歩行者が全く見えない。(左図)	地図79	<p>広野台1-47 相模野小学校から伊藤忠(星和総業)方面へ進み、つきあたりミラー-pv、車に乗っていると歩行者が全く見えない。</p>

121 交通安全	広野台1-48-11	座間街道歩行者用に信号がほしい。	地図80	<p>広野台1-48 相模野台から伊勢川(道)方面へ進み、つぎあたりが信号、 車に乗っていると歩行者が目立たない。</p>  <p>座間街道に歩行者用の信号がほしい。</p>
122 交通安全	栗原中央2-8上栗原橋	栗原方面からの坂からくる車が見えづらい。	地図81	 <p>栗原方面からの坂からくる車が見えづらい。</p>
123 街灯設置	入谷5-1757~5-1936	街灯もっと明るく。	地図82	 <p>街灯 明るく</p>
124 交通安全	南栗原5-16	道路に出ているガードレールが危ない。早く直して欲しい。	地図83	 <p>ガードレール</p>

125 街灯設置	東原5-2、5-3	街灯をつけて欲しい。夜、とても暗い。	地図84	<p>（その場所の住所や地図などを書いていただくと助かります）横断歩道の 信号の青が短いところがある はせか？時間帯によって それゆえ赤で渡る人が多く 危しい。 日産廠 泉宮団地？ 街灯をつけて欲しい 夜とても暗い。 さかみ野 さかみ野</p>
126 歩道改善	ひばりが丘5-27	旭小学校のところの歩道が年寄りには歩きにくい。（工場側）		
127 歩道改善	ひばりが丘4-7～4-8	ひばりが丘のKマートの前の道を入った所で、水道工事をして鉄板に段差ができていて、朝、通学の小学生、年寄りの人たちがつまづいて危ないので確認して欲しい。		
128 交通安全	ひばりが丘2-55-11	ミラー設置や路面表示の要望。	地図85	<p>ひばりが丘 2-55 (電柱表示) 鉄工所 山不二 十字路に設置要望 1. ミラー 2. 路面に白十字表記 3. 大甲方向に行止り表示板 (公立保育園)</p>